



Pomáhat a chránit

POLICIE ČESKÉ REPUBLIKY

KRAJSKÉ ŘEDITELSTVÍ POLICIE JIHOČESKÉHO KRAJE

Územní odbor Tábor
Dopravní inspektorát



KRPC-787-971/ČJ-2021-020806

Tábor: 11. října 2021

Počet listů: 1

Přílohy: - odsouhlasená situace dopravního
značení
- odsouhlasená situace
rozhledových trojúhelníků

Sagasta s.r.o.
Novodvorská 1010/14
142 00 Praha 4

Zvýšení bezpečnosti na přejezdu P6311 v km 12,993 na trati Tábor – Bechyně – vyjádření:


Policie ČR DI Tábor souhlasí s vydáním územního rozhodnutí, souhlasu a stavebního povolení na akci: „Zvýšení bezpečnosti na přejezdu P6311 v km 12,993 na trati Tábor – Bechyně“.

Souhlasíme s navrženým trvalým dopravním značením – viz odsouhlasená situace. Releový domek musí být umístěn mimo rozhledové trojúhelníky přejezdu – viz odsouhlasená situace.

Požadujeme předložit návrh dopravně inženýrských opatření pro výstavbu, a to nejméně 1 měsíc před začátkem prací.

Policie ČR DI Tábor si vyhrazuje právo změnit či doplnit dopravní značení.



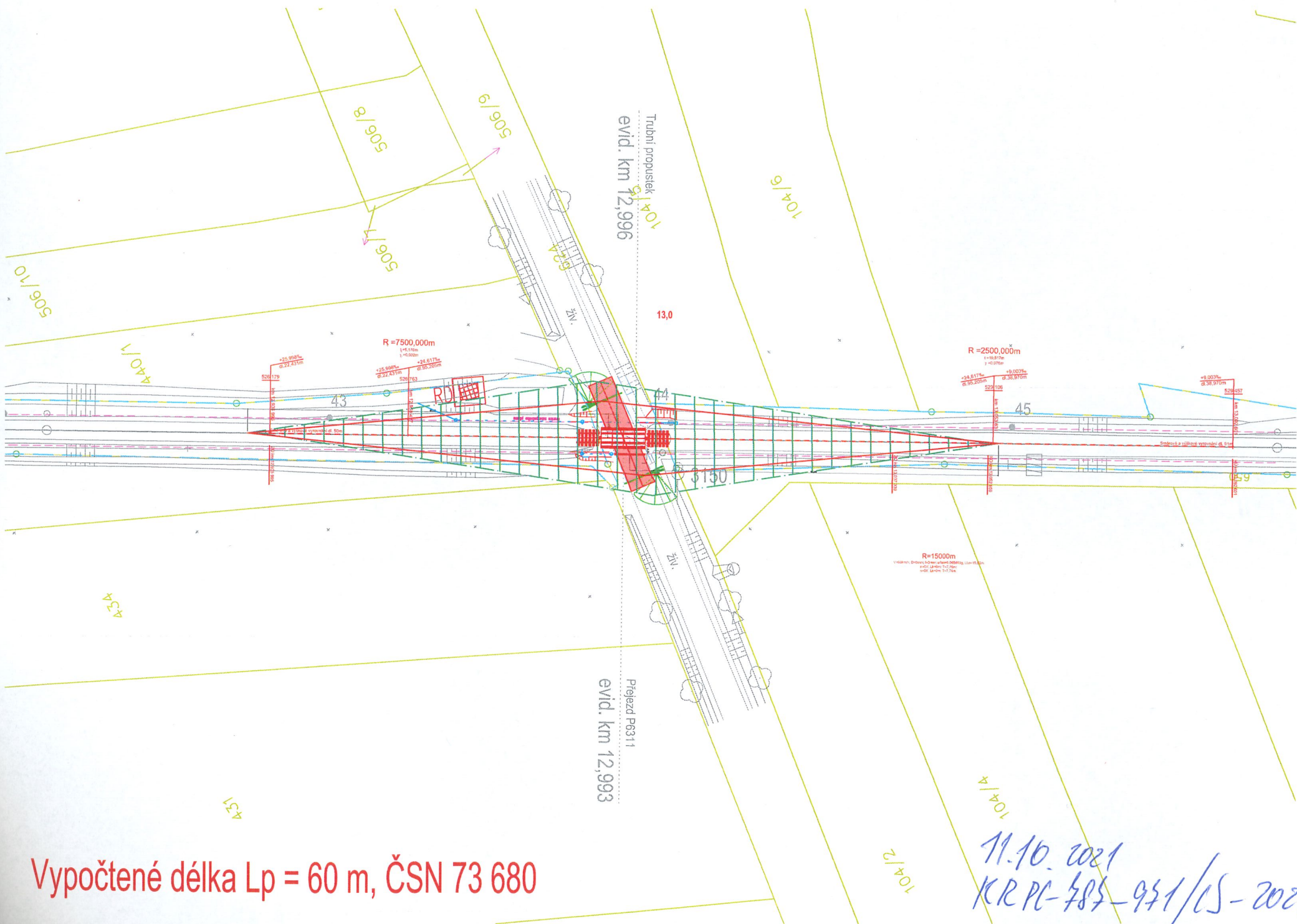

z r. por. Ing. Tomáš Cihelna
dopravní inženýr

npor. Mgr. Jan Rychtecký
vedoucí DI Tábor

Soběslavská 2763
390 05 Tábor

www.policie.cz

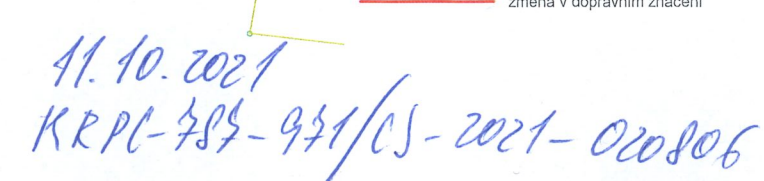
Tel.: +420 974 238 258
Fax: +420 974 238 928
Email: ta.di.inzenyr@pcr.cz



Orientační schéma:		Razítko oprávněné osoby:	
Datum:		Datum:	
Revize:	Datum:	Popis:	Kontroloval:
Stavebník/Investor:		Správa železnic, státní organizace	
Adresa:		Dlážděná 1003/7, 110 00 Praha 1	
Zástupce investora:		Stavební správa západ	
Adresa:		Sokolovská 278/1955, 190 00 Praha 9	
Zhotovitel stavby:		SAGASTA s.r.o.	
Adresa:		Novodvorská 1010/14, 142 00, Praha 4 - Lhotka	
Kontakt:		T: +420 261 344 100 E: info@sagasta.cz	
Zhotovitel objektu:		SAGASTA s.r.o.	
Adresa:		Novodvorská 1010/14, 142 00, Praha 4 - Lhotka	
Kontakt:		T: +420 261 344 100 E: info@sagasta.cz	
Hlavní projektant (HIP):		Specialista:	Odpovědný projektant:
Ing. Emil Špaček		Ing. Ondřej Lernerman	Ing. Emil Špaček
Zpracovatel:		Ing. Tomáš Burda	
Název stavby/akce:		Zvýšení bezpečnosti na přezezdu P6311 v km 12,993 na trati Tábor - Bechyně	
Označení (S-kód):		-	
Označení zhotovitele:		-	
Název části:		Stavební výkresy	
Název objektu:		Úprava PZS přezezdu v km 12,993	
Označení části: D		Označení objektu/komplexu: PS 502	
Název přílohy:		Rozhledový trojúhelník	
Číslo přílohy: 5		Paré:	
Kraj:	Katastrální území:	TUDU:	
Jihočeský	Třebelice [619507]		
Stupeň dokumentace:	Datum zpracování:	Formáty:	Měřítko:
DUSP	03/2021	3xA4	1:500
S-kód:	Stupeň dokumentace: Část:	Objekt:	Podobizka:
[Prostor pro další informace]			



Handwritten signature in blue ink.

[illegible]